

## Muritz Vogelreis 23 mei - 28 mei 2006

### Dag 1

We vertrekken dinsdagnacht 23 mei om 12.00 uur op de markt in Geel.

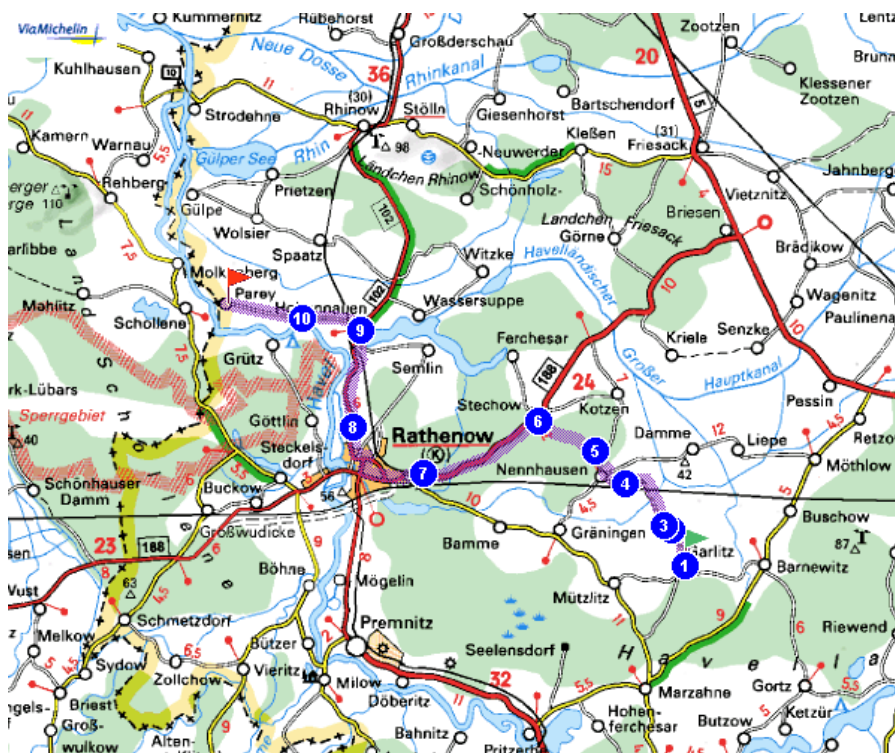
In Garlitz, 642 km vanuit Geel, iets voorbij Brandenburg in het Havelland, staan twee uitkijktorens om de Grote Trap te observeren, hier hopen we rond 6.00 uur onze wapens boven te halen.

Er is ook een poel te zien van uit één uitkijktoren waar verschillende kikkers vertoeven, hagedissen zouden op de zwerfkeien rond het meertje op temperatuur komen; ook hebben we kans op Vos, Ree, Haas, Kraanvogel, Rode wouw, Buizerd, Blauwe reiger, Waterhoen, Gele kwikstaart, Nachtegaal, Geelgors en Grauwe gors



Geel- Garlitz

We rijden verder naar Parey ( 35 km ) waar de rivier de Elbe stroomt; hier zijn ook kijkhutten waar men bv Roodhalsfuut, Zeearend, waterpieper, Kemphaan enz... kan bekijken.



### Garlitz – Parey

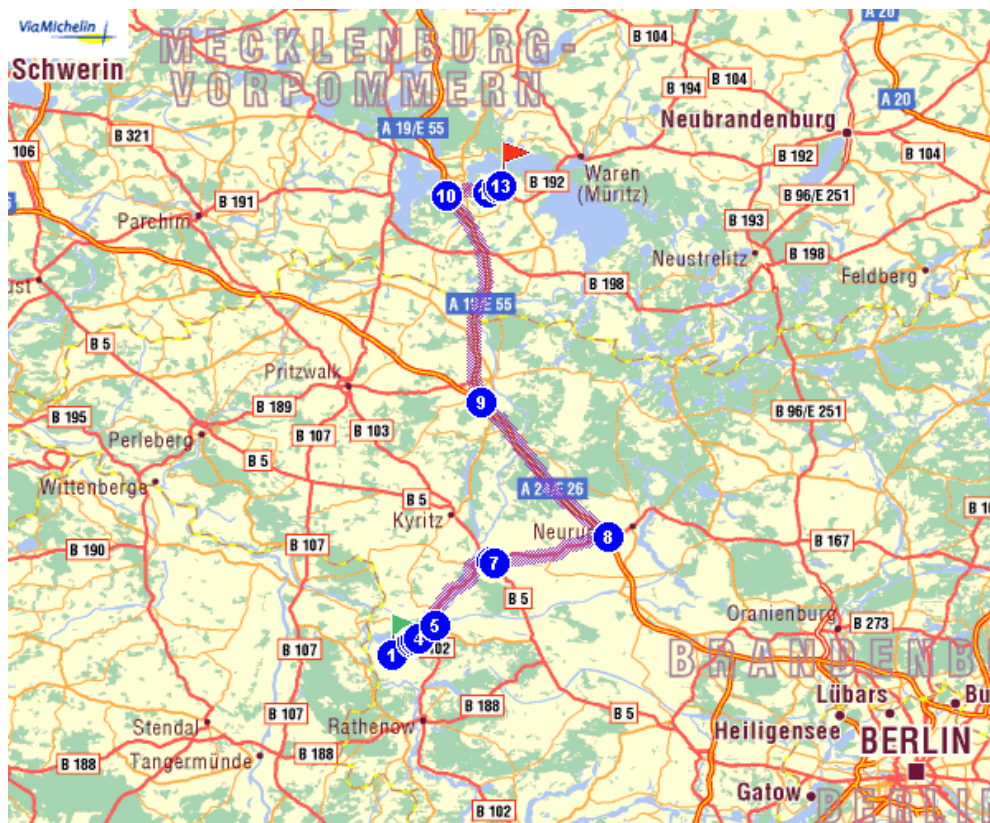
We rijden verder langs de Elbe naar de Gulper see in Prietzen ( 10 km ), hier zijn ook weer kijkhutten waar tal van watervogels te zien zijn.



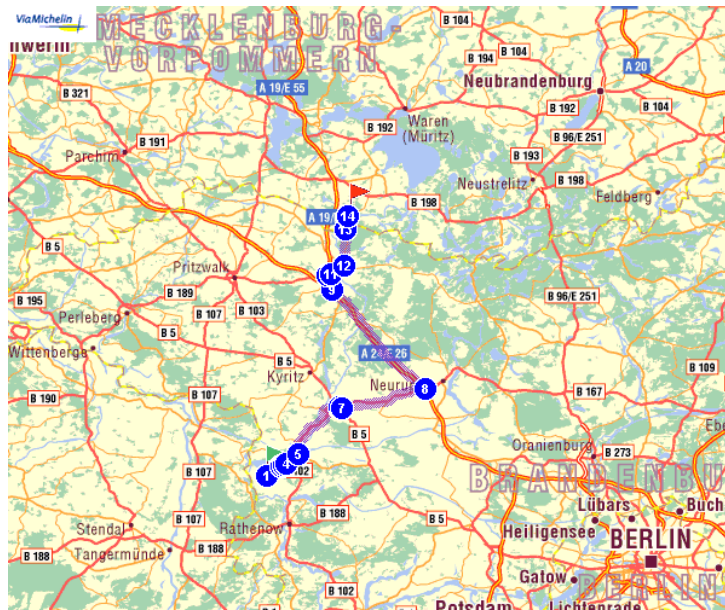
Parey – Prietzen

Na alles afgespeurd te hebben rijden we richting ons verblijf in Gohren- Lebbin: nog een 127 km te rijden waarvan 71 km over de autosnelweg.

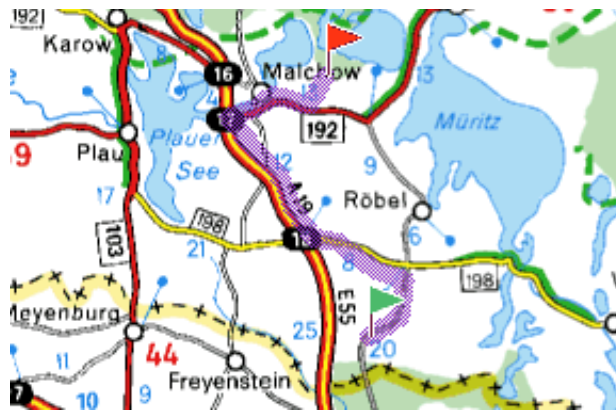
Vanaf 15.00 uur mogen we in ons verblijf: als het nog te vroeg is zullen we onderweg, net voor Ghoren –Lebbin in Wredenhagen, nog een meer afspeuren.



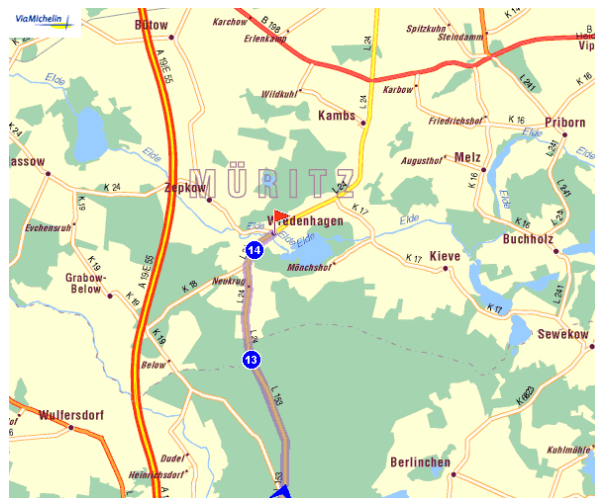
Prietzen- Ghoren Lebbin



Pritzen – Wredenhagen



Wredenhagen-Ghoren Lebbin



De Monchsee in Wredenhagen

Nadat we ons geïnstalleerd hebben gaan we de buurt verkennen als we nog fit zijn

## Dag 2

Vandaag maken we een rit naar de visvijvers van Boek; we rijden via Robel, net voorbij Robel links richting Ludorf; dan passeren we het gebied van de Zearend met misschien wel het nest.

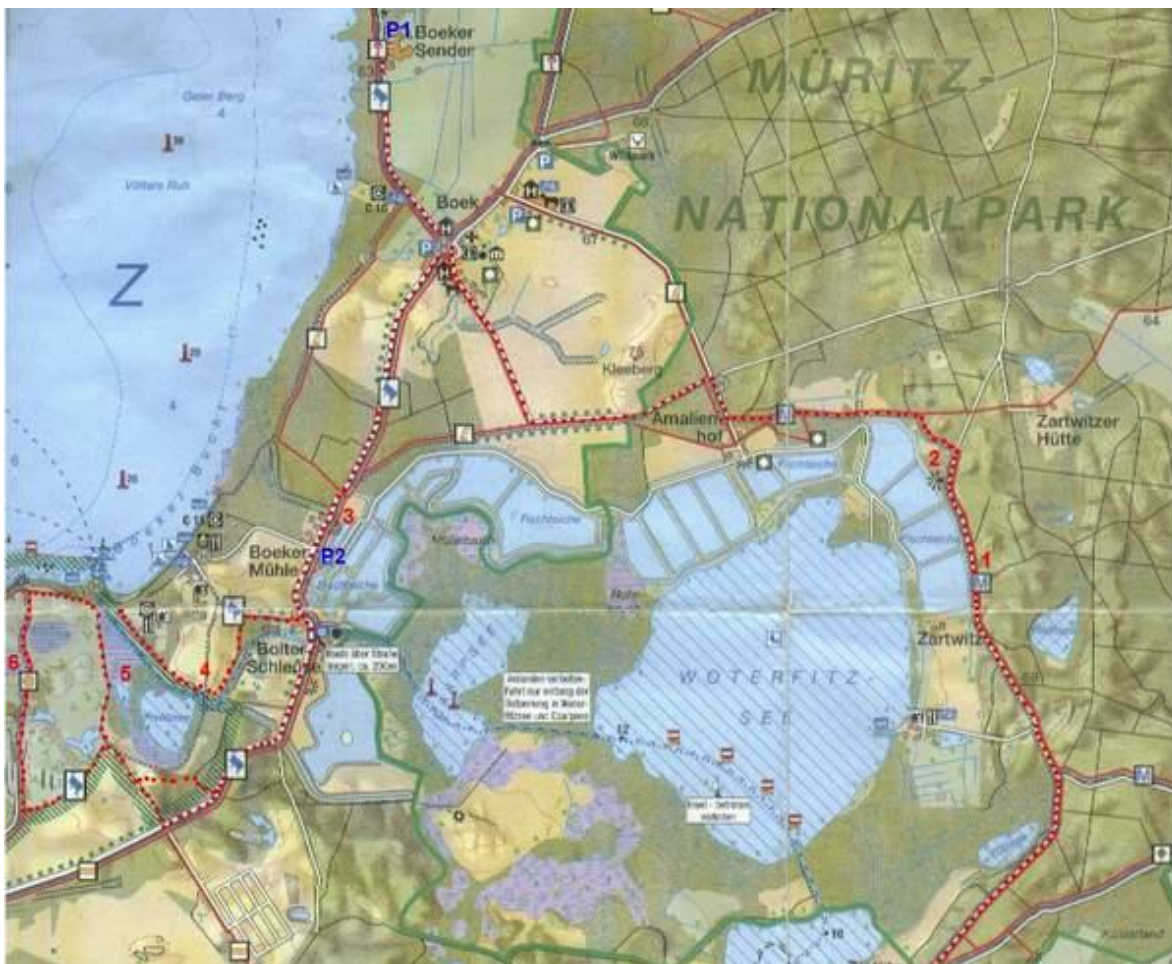
Daarna verder naar Boek er staan hier rond de visvijvers drie kijkhutten waar we zeker vis- en zeearend zullen zien; vervolgens rijden we door het nationale park naar de Specker See, onderweg staan twee kijkhutten ( zie kaart ).

Als we deze weg blijven volgen komen we in Schwarzenhof, hier rijden we links richting Federow, net voor het dorp nemen we links een zandweg die naar de Rederangsee leidt: hier is ook weer een kijkhut.

We rijden verder richting Warnkersee; weer twee kijkhutten-vanaf de tweede kijkhut doen we een wandeling door de bossen van een vier km richting Rederangsee en terug.

We rijden verder richting Waren en na een twee km is er links een uitkijktoren over de Muritzsee, van hier rijden we langs twee kleine meertjes naar Waren, vervolgens naar Klink, hier nemen we de wegwijzer Grabenitz, vervolgens Poppentin en Gorher-Lebbin.

Alles samen zullen we een negentig km afgelegd hebben.



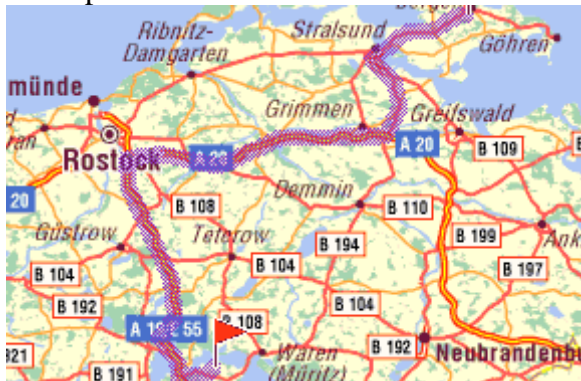
Belangrijkste punten op de kaart zijn, 2 kijkwand, 3 kijkhut, 5 orchideeënweide, 6 gebied van de Roodmus, 7 kijkwand over de Muritzsee, 8 uitkijktoren aan de rand van Specker Wold: hier is een Visarendnest, 10 uitkijktoren Speckersee.

### Dag 3

Nu we toch al zover gereden hebben kunnen er nog wel 200 km bij om naar het grootste eiland van Duitsland, Rugen, te rijden.

We bezoeken er het natuurpark Jasmund: dit is een oerbos waar nog Roodmus en ortolaan kunnen gezien worden.

Ook de krijtrotsen langs de kust kunnen we niet overslaan; de kust zelf is ook meer dan moeite: er zijn nog stukken waar geen toerisme is en daar lopen natuurlijk verschillende steltlopers rond



Zeearenden zijn jagend boven het water van dichtbij te observeren. Op de krijtrotsen kun je lekker uitwaaien en heb je een goed zicht op de zeevogels. In de duinen krioelt het van de zangvogels.

Als er tijd over is kunnen we naar het eiland Hiddensee varen, er vertrekken boten vanuit Schaprode. Dit is het gebied van de Goudplevieren en andere steltlopers, de Grauwe Franjepoot is hier ook regelmatige gast.



#### **Dag 4**

We rijden richting Alt Schwerin, iets voorbij dit dorp ligt links de Plauer See.

Aan het eind van dit meer is een moeras met kijkhut, van hieruit kan je een Zeearendnest bekijken.

We rijden verder en op het eerste kruispunt gaan we linksaf, de eerste straat links naar Leisten, hier doen we de wandeling RL13 van 3,5 km langs het moeras.

Vervolgens rijden we naar een ander Zeearendnest in Glave aan de Krakower See.

Hier maken we de wandeling R6 van 4 km.

We rijden verder naar Malkwitz gelegen in de Nossentiner heide: hier maken we de wandeling R19 langs het Malkwitz See en een stuk door de heide, een 6 km.

Ik denk dat de dag hiermee gevuld is en tevens ook ons weekend.

Dag 5 zal misschien nog een ochtendwandeling hebben, we zien wel.